

Teknik- og Miljøudvalget

Teknik og miljøområdet ønsker at skabe de bedste fysiske rammer for livet i vores lokale samfund. Vi understøtter og skaber betingelser for, at by og land er i vækst, at mennesker trives, at erhvervslivet er i udvikling – Vi har fokus på livskvalitet og samfundsudvikling.

Plads til det gode liv – hele livet

I 2017 sættes der fokus på et sæt områder, hvor vi ønsker synlig udvikling for borgerne.

Vi ønsker flere naturlige mødesteder i byerne, hvor det er oplagt at mødes.

Vi ønsker et samlet uddannelsesområde, hvor der opleves en helhed. Vi ønsker at synliggøre den enestående natur, som vi har og mulighederne for at benytte den.

Vi ønsker at fremhæve de enkelte byers og områders særheder og styrkeområder.

Og vi ønsker at skabe grobund for og fokus på alle de lokale råvarer og fødevarer, som vi har i vores landsdelområder. Dette gennem alverdens marked.

Ved at have fokus på disse punkter formår teknik- og miljøområdet fortsat at tilvejebringe et solidt fundament for udvikling, trivsel, vækst og livskvalitet.

Teknik- og Miljøudvalgets nettodriftsbudget udgør i alt 125,095 mio. kr.

Teknik- og Miljøudvalget varetager opgaver indenfor renovation, vejvedligeholdelse, vedligeholdelse af grønne områder, naturbeskyttelse, og bistand til initiativer og projekter i landsbyer og landdistrikter.

Overordnet set fordeler udvalgets nettodriftsramme på 125,095 mio. kr. sig på følgende driftsområder - sektorer:

I mio. kr.	Budget 2017	Budget 2018	Budget 2019	Budget 2020
Park og Vej	135,115	133,971	133,971	133,971
Forsyningsområdet	0,238	0,238	0,238	0,238
Byggeri og Ejendomme	-23,897	-23,897	-23,897	-23,897
Natur og Miljø	11,965	11,965	11,965	11,965
Landdistrikter	1,674	1,674	1,674	1,674
Udvalget i alt	125,095	123,951	123,951	123,951

For hver sektor er der en underopdeling i serviceområder. Bevillingerne gives af Byrådet på Sektorniveau. Fagudvalget kan omprioritere mellem serviceområderne indenfor den enkelte sektor, mens der skal søges byrådet om omplaceringer mellem sektorer.

Fagudvalget og de enkelte budgetansvarlige har initiativforpligtelse til at sikre at budgettet overholdes indenfor udvalgets samlede budgetområde.

Sektor Forsyningsområdet

Grundlag for budget 2017 og historik

Nettobudgettet for sektoren er sat til 0,238 mio. kr. Området er brugerfinansieret, og skal som sådan hvile i sig selv. Det betyder, at de udgifter, der er til håndtering af området, skal dækkes direkte af opkrævede indtægter fra borgerne – samt at evt. differencer skal søges udlignet i kommende år.

Affaldsindsamlingen og genbrugspladserne driftes inden for det kommunale område, bl.a. i samarbejde med private leverandører, primært Meldgaard Holding A/S for dagrenovation og med AVV for genbrug. Udgifterne finansieres af brugerne, dvs. de borgere, der får afhentet affald og de virksomheder, der benytter genbrugspladserne.

I år og i de kommende år investeres der i nye containere, således at der fra 2017 kan igangsættes indsamling af affald, der er opdelt i flere forskellige fraktioner.

	2017	2018	2019	2020
Forsyningsområdet	0,238	0,238	0,238	0,238
Udgifter i alt	-73,880	-73,880	-73,880	-73,880
Indtægter i alt	74,119	74,119	74,119	74,119
Ordninger for dagrenovation - restaffald	-0,426	-0,426	-0,426	-0,426
Gebyr for genanvendelse	-35,707	-35,707	-35,707	-35,707
Udgifter	35,282	35,282	35,282	35,282
Ordninger for storskrald og haveaffald	0,006	0,006	0,006	0,006
Gebyr for genanvendelse	-0,527	-0,527	-0,527	-0,527
Udgifter	0,533	0,533	0,533	0,533
Ordninger for glas, papir og pap	0,026	0,026	0,026	0,026
Gebyr for genanvendelse	-2,373	-2,373	-2,373	-2,373
Udgifter	2,399	2,399	2,399	2,399
Ordninger for farligt affald	0,005	0,005	0,005	0,005
Gebyr for genanvendelse	-0,491	-0,491	-0,491	-0,491
Udgifter	0,496	0,496	0,496	0,496
Genbrugsstationer	0,376	0,376	0,376	0,376
Gebyr for genanvendelse	-33,977	-33,977	-33,977	-33,977
Udgifter	34,354	34,354	34,354	34,354
Øvrige ordninger og anlæg	0,011	0,011	0,011	0,011
Gebyr for øvrige ordninger	-1,043	-1,043	-1,043	-1,043
Udgifter	1,055	1,055	1,055	1,055

Faktuelle oplysninger:

- 1 forbrændingsanlæg
- 2 deponeringsanlæg
- 12 genbrugspladser
- 1 modtagestation for farligt affald
- Bobler til indsamling af papir og glas
- Ugentlig indsamling af dagrenovation i sække/ containere
- Røde miljøkasser uddelt ved alle privatejede boliger, sommerhuse og boligforeninger efter ønske

Opgaven er:

- Administration af renovationsordning
- Administration af genbrugsordninger
- Indsamling af dagrenovation fra 32.000 husstande
- Indsamling af dagrenovation 5.800 sommerhuse
- Myndighedsopgaver på affaldsområdet
- Planlægning og regulativ udarbejdelse

Ordninger for dagrenovation

Ordningen omfatter indsamling af affald fra husstande. Privat operatør udfører denne opgave, men det er Hjørring Kommune som opkræver takstgebyret for opgaven.

Ordninger for Storskrald

Der afhentes storskrald for privatpersoner, der ikke selv kan aflevere det på genbrugspladserne. Ordningen administreres af AVV.

Ordninger for Glas, papir og pap

Glas, papir og pap indsamles i genbrugsbobler forskellige steder i kommunen.

Ordninger for farligt affald

Kommunen råder sammen med Brønderslev, Læsø og Frederikshavns kommuner over 1 modtagestation for farligt affald - Modtagestation Vendsyssel.

Genbrugsstationer

Hjørring Kommune indgår i et samarbejde med Brønderslev Kommune om AVV, som driver genbrugspladserne i kommunen.

Øvrige ordninger og anlæg

Ordningen omfatter Erhvervsaffald. Virksomheder betaler et grundgebyr som dækker kommunens udgifter til grundudgifter til drift af modtagestationen, drift af regulativordninger, affaldsstatistikordninger og information på erhvervsaffaldsområdet.

Sektor Park og vej

Grundlag for budget 2017 og historik

Sektor park og vej indeholder tre serviceområder, vejområdet, grønne områder samt strand og kyst. Nettobudgettet for sektoren er fastsat til 135,115 mio. kr.

Sektoren varetager opgaver der sikrer en infrastruktur og et landskabsmiljø, der understøtter kommunens visioner på sundheds-, udviklings- og turismeområderne:

- Det samlede kommunale vejnet
- Det kommunale trafikale stinet
- Den kommunale kollektive kørsel
- De samlede kommunale grønne områder og parker
- Driften af Sindal Lufthavn

	2017	2018	2019	2020
Park og Vej	135,115	133,970	133,970	133,970
410 Vejområdet	110,350	109,206	109,206	109,206
10 Fælles formål	3,474	3,474	3,474	3,474
93 Diverse udgifter og indtægter	-0,023	-0,023	-0,023	-0,023
66 Øvrige ordninger og anlæg	0,000	0,000	0,000	0,000
01 Fælles formål	-0,185	-0,909	-0,909	-0,909
03 Arbejder for fremmed regning	-0,249	-0,249	-0,249	-0,249
05 Driftsbygninger og -pladser	2,619	2,619	2,619	2,619
11 Vejvedligeholdelse m.v.	37,076	36,655	36,655	36,655
12 Belægnings m.v.	27,075	27,075	27,075	27,075
14 Vintertjeneste	14,852	14,852	14,852	14,852
31 Busdrift	25,590	25,591	25,591	25,591
34 Lufthavne	-0,015	-0,015	-0,015	-0,015
51 Sekretariat	0,136	0,136	0,136	0,136
412 Grønne områder	22,796	22,796	22,796	22,796
10 Fælles formål	0,554	0,554	0,554	0,554
20 Grønne områder og naturpladser	9,800	9,800	9,800	9,800
31 Stadion og idrætsanlæg	0,428	0,428	0,428	0,428
50 Naturforvaltningsprojekter	1,041	1,041	1,041	1,041
53 Skove	0,750	0,750	0,750	0,750
71 Vedligeholdelse af vandløb	4,090	4,090	4,090	4,090
72 Bidrag for vedligeholdelsesarbejde m.v.	0,289	0,289	0,289	0,289

18 Idrætsfaciliteter for børn og unge	5,844	5,844	5,844	5,844
413 Strand og Kyst	1,968	1,968	1,968	1,968
20 Grønne områder og naturpladser	1,807	1,807	1,807	1,807
54 Sandflugt	0,161	0,161	0,161	0,161

Serviceområde Vejområdet

varetager opgaver indenfor det kommunale vejnet, cykelstier og den offentlige kørsel.

Vejvedligeholdelse

Der er 1.384 km. veje, som kommunen skal vedligeholde løbende. Der skal bruges 40 mio. kr. årligt for at holde vejene på det nuværende niveau, men i budgettet er der afsat 23 mio. kr. For at holde vejene i nogenlunde stand, vælges derfor ofte billigere reparationsmetoder med en begrænset levetid.

Dette forhold er ikke gangbart i længden og der er derfor etableret et samarbejde med Frederikshavn Kommune om at få udviklet nye asfaltprodukter eller udlægningsmetoder, som resulterer i mere asfalt for pengene. Der er således i 2016 indgået et 8-årigt asfalt udbud, der skal sikre, at der udvikles og evalueres på nye produkter og metoder.

Trafiksikkerhed

Trafiksikkerhedsplanen opstiller nye mål for uheldsstatistikken, som baseres på målene i den nye nationale trafiksikkerhedsplan. Trafiksikkerhedsplanen omfatter blandt andet en skolevejsanalyse af de nye skoleveje som følge af den nye skolestruktur. Planen danner grundlag for prioriteringen af fysiske trafiksikkerhedsforanstaltninger.

Kollektiv Transport

Den kollektive bustrafik blev i 2016 omlagt, således at busserne kører der hvor der er flest passagerer. Derved er der enkelte områder og grupper, som tidligere har kunne benytte bus fra lokalområdet, der ikke i samme grad har denne mulighed.

Der arbejdes derfor med alternative kørselsprodukter, som kan hjælpe med at opfylde nogle af disse kørselsbehov.

Opgaverne er:

- Drift af ca. 1.400 km. veje, stier, fortove, pladser, bygværker, broer, tunneller, signalanlæg og belysning.
- Vejmyndighed for de private fællesveje
- Vintertjeneste.
- Anlægsarbejder herunder overslagsberegning, projektering, udbud, tilsyn og økonomi.
- Råden over vejareal, udeservering, afspærring, stillads, container, mv.
- Vej- og arealadministration, herunder vejregister, vejudskillelser, naboforhold, private fællesveje, opgravningstilladelser m.v.
- Kollektiv trafik.
- Trafiksikkerhed, trafikdata og tællinger
- Vej- og stiplaner.
- Vejafmærkning.
- Drift af offentlige toiletter.
- Bekæmpelse af rotter, mosegrise, vildkatte m.v.

Service- og kvalitetsniveau:

Vejklasse	Betegnelse	Længde (Km)	Beskrivelse
0	Nationale veje	-	Veje som forbinder kommunen med regioncentret og den øvrige del af landet og Europa.
1	Overordnede trafikveje	173 (13%)	Forbinder kommunens større bysamfund med den øvrige del af Regionen og mellem disse internt i kommunen.
2	Trafikveje	208 (15%)	Forbinder de mindre bysamfund med det overordnede vejnet og fordeler trafikken i større byområder.
3	Overordnede lokalveje	288 (21%)	Skaber forbindelse mellem trafikveje og lokalveje (>1.000 kjt pr. døgn). Er del af bybusnettet og betjener industriområderne.
4	Lokalveje	710 (51)	Veje som skaber adgang til den enkelte ejendom.
5	Øvrige trafikarealer	5 (<1%)	Stier, parkeringspladser, gågader m.v.

	Beskrivelse af service- og kvalitetsniveau
Trafiksikkerhed	Hvert år arbejdes der med særlige indsatser og projekter med fokus på trafiksikkerhed.
Cykelstrategi	Der er nedsat en tværsektoriel arbejdsgruppe, som har udviklet en cykelstrategi for kommunen, og som skal iværksætte initiativer, der kan fremme brugen af cyklen som daglig transportmiddel.
Rottebekæmpelse	Rotter i beboelse bekæmpes samme hverdag som administrationen modtager underretningen. Øvrige henvendelser behandles gennemsnitlig inden for to dage, maksimalt inden for en uge.
Offentlige toiletter	Åbne toiletter skal være rene hele tiden. Det betyder i højsæsonen, at nogle toiletter gøres rent flere gange dagligt. Konsekvensen af den varierende årlige udgift til renholdelse, kan betyde at den generelle vedligeholdelse nedprioriteres, så kun de væsentligste vedligeholdelsesarbejder udbedres.
Belægninger	<ul style="list-style-type: none"> • Asfalt. Der arbejdes med alternative udbudsformer, for at undersøge om der herigennem kan opnås et kvalitetsløft på vejnettet. Det overordnede vejnet (vejklasse 1-2) prioriteres først, mens man for veje med mindre trafikmængder (vejklasse 3-5) tilstræber at undgå færdselsskader og sætninger. Det optimale investeringsniveau vurderes at være på omtrentligt 40 mio. kr. pr. år i de kommende 10 år • Fortove. Udskiftning af fortovsbelægninger gennemføres primært i forbindelse med større renoveringsopgaver eks. ledningsarbejder, byfornyelsesprojekter. En del af budgettet anvendes endvidere til mindre opretninger/udskiftninger af belægninger, hvor opspring mellem fliserne kan udgøre en risiko for ulykker. Kommunens fortove er ved at være så nedslidte, at der i større grad er tale om udskiftning end opretning af fliser, da fliserne knækker, når de flyttes.
Vejvedligeholdelse	Generel vejvedligeholdelse omfatter en række områder, som beskrives i nedenstående: <ul style="list-style-type: none"> • Afvanding. Ledninger og brønde vedligeholdes ved åbent brud. Grøfter oprensnes efter behov. Vejbrønde tømmes som udgangspunkt 1 gang hvert andet år, mens udvalgte brønde i kystområderne tømmes 3 gange årligt pga. sandfygning. • Rabatter. Alle vejklasser klippes til inderside af grøft en gang om året, undtagen vejklasse 1, her klippes til yderside af grøft. Øvrige vejklasser klippes til yderside af grøft hvert 4. år. • Renholdelse. Alle veje i byområderne fejes 1-5 gange om året i perioden marts-november. I udvalgte centerområder fejes alle ugens 7 dage

	<p>efter aftale med handelsstandsforeningerne, der bidrager til driften.</p> <ul style="list-style-type: none">• Grusveje. Alle grusveje afrettes og efterfyldes 1-2 gange årligt. På private fællesveje, hvor kommunen har interesse, enten som part eller pga. cykelruter, bidrager kommunen med 10% til vedligeholdelsen af vejen efter en af administrationen givne standard.• Parkerings- og rasteplasser. Vedligeholdelse af belægninger på parkeringspladser prioriteres generelt lavt når asfaltbudgettet er lavt. I forhold til renhold på begge pladstyper foretages der tilsyn med dette 2 gange ugentligt.
Vintertjenesten	Serviceniveauet er beskrevet og revideres i vinterregulativet
Udsmykning og service	Park og Vej opsætter hvert år juletræer med lyskæder i alle byer med byzonestatus. Alle juletræerne skal være opsat, så de kan tændes fredagen før den første søndag i advent. Derudover betales strøm til julebelysning opsat af handelsstandsforeninger, mm.
Vejbelysning	På området er der indgået en 12-årig kontrakt med Nord Energi. Målet er at få indhentet et mangeårigt efterslæb på vedligeholdelsen af kommunens vejbelysningsanlæg. I forbindelse med vedligeholdelsen er hovedparten af alle træmaster i kommunen udskiftet. Fokusområdet er nu at få udskiftet de mest energiforbrugende lyskilder i kommunen. Kommunen har hidtil betalt for belysningen på nogle private fællesveje. Der er igangsat en overdragelse af belysningen til grundejerne på de private fællesveje
Kollektiv trafik	Den samlede kollektive trafik samt skolebuskørslen blev omlagt i august 2015, således at al kørsel nu foregår gennem kollektiv trafik. Der arbejdes fortsat efter den besluttede besparelse inden for området, som betyder at der i forhold til 2014 og frem til 2017 skal ske en besparelse på 5,8 mio. kr.

Fælles formål

Over kontoen betales for udgifter til offentlige toiletter, juleudsmykning samt græsklipning af Børnenes jord og Lunden i Vrå samt Hundeleve Fælled.

Skadedyrsbekæmpelse

Her afholdes udgifter til rottefænger.

Øvrige ordninger og anlæg

Fyldplads Højrup.

Fælles formål

Administration, vejplanlægning, mv.

Arbejder for fremmed regning

Når Park og Vej hyres til opgaver.

Driftsbygninger og pladser

Over kontoen betales for udgifter til driften af materielgårde og centralværksted.

Vejvedligeholdelse mv

Budgettet omfatter gadebelysning og vejvedligeholdelse. Vejvedligeholdelse omfatter afvanding fra vejene, klipping af rabatter, renholdelse og vedligeholdelse af parkerings- og rasteplasser.

Belægninger

Asfaltbelægninger og fortovsbelægninger dækker det samlede område vedr. vejnettet, fortove, cykelstier, grusveje mm.

Vintertjeneste

Budgettet svarer til forbruget ved en normal vinter. Overskud betales retur til kassen, merforbrug finansieres af kassen. Dele af opgaven udføres af private entreprenører.

Busdrift

Udgifter til kollektiv bustransport – kontrakt med NT.

Lufthavne

Driftsbudget til Sindal lufthavn.

Sekretariat og forvaltninger

Administration, hvor team Vej og Trafik hører under.

Serviceområde Grønne områder

Denne sektor varetager opgaver med vedligeholdelse og udvikling af nye ideer for de grønne områder.

Skove og grønne områder

Skovene, klitplantagerne og øvrige grønne områder skal der tages hensyn til, samtidig med at der gøres plads til en rekreativ benyttelse til glæde for alle. I områderne er der givet tilladelser til en varieret benyttelse, bla.:

-  Vandreruter
-  Faste orienteringsposter
-  Skovbørnehaver
-  Skoletjenesten
-  Spejderhytter
-  Jagt
-  Rollespil
-  Mountainbike

Opgaven er:

- Drift af 15 byparker og pleje af bynære græsarealer samt Græsklipning af 160+ fodboldbaner
- Vedligeholdelse af 18 legepladser
- Udsmykning af rundkørsler og rabatter samt årlig udsætning af 140 blomsterkummer
- Grødeskæring i 540 km kommunale vandløb
- Drift af 450 hektar skov og vedligeholdelse af det rekreative stinet
- Opsætning af 6 juletræer på bytorve samt udlevering af ca. 60 juletræer til andre foreninger mm.
- Drift af springvand og servicering af offentlige toiletter

Serviceområde	Beskrivelse af service- og kvalitetsniveau
Grønne områder, parker og pladser	Der skal implementeres plejeprogrammer for alle parkarealer i kommunen. Disse skal medvirke til at overskueliggøre og dermed optimere driften. Blomsterudsmykningen øges ved indfaldsveje til alle større bysamfund i kommunen. Væsentlige konkrete målsætninger for plejeniveauet i parker og bynære grønne områder er, at der slås græs, luges, m.m. ugentligt i højsæsonen. I forbindelse med renhold skal arealerne fremstå renholdte ved fyraften inden weekenden.
Legepladser	Alle kommunale legepladser skal være attraktive for brugerne og sikkerhedsmæssigt godkendte. Legepladserne sikkerhedsgodkendes årligt.
Skove	Målsætninger for de enkelte skove skal medvirke til, at forskellige brugeres behov tilgodeses i størst muligt omfang. Skovene er certificerede efter den internationale certificeringsordning PEFC for bæredygtig skovdrift. Det betyder, at der tages mål-

	rettet hensyn til natur og miljø, rekreativ benyttelse samt produktion af salgbare produkter
Stadion og idrætsanlæg	Alle baner og udenomsarealer klippes 1 gang ugentligt, i perioden marts til september. Enkelte større anlæg klippes 2 gange ugentligt. Park og Vej administrerer ordning for ydelser til folkeoplysende foreningers udendørsanlæg og leverer ydelser af materiel og arbejdskraft.

Fælles Formål

På kontoen afholdes udgifter til gadeudsmykning.

Grønne områder og naturpladser

Vedligeholdelse af byparker, bynære græsarealer, legepladser og det rekreative stinet.

Stadion og idrætsanlæg

Græsklipning af 160+ fodboldbaner.

Naturforvaltningsprojekter

Naturgenopretning.

Skove

Drift 450 hektar skov. Skovene er certificeret efter den internationale ordning PEFC for bæredygtig skovdrift.

Vedligeholdelse af vandløb

Grødeskæring af 540 km km. Vandløb.

Bidrag for vedligeholdelsesarbejde mv.

Udgifter til grænsevandløb.

Idrætsfaciliteter for børn og unge

Vedligeholdelse af idrætsanlæg for foreninger, som er godkendt under Folkeoplysningsloven.

Serviceområde Strand og Kyst

For at sikre både fastboende og turister en god oplevelse på strandene og ved kysten generelt, sker der en løbende renholdelse og vedligeholdelse af naturen. I sommerperioden sker tilsynet oftere, end i vinterperioden.

Opgaven er:

- Renholdelse af 52 km strand
- Sandflugtsbekæmpelse
- Dæmpningsarbejde på strækninger uden klitfredning
- Servicering af udlejet strandareal til badehuse
- Intensiv renholdelse af kommunens strande
- Vedligeholdelse af 11 nedkørsler

Service- og kvalitetsniveau:

- Udvalgte strande renses dagligt i badesæsonen.
- Andre strande renses mindst 2 gange om måneden i badesæsonen.
- Strandene renses efter behov uden for badesæsonen.
- Nedkørslerne vedligeholdes efter behov hele året.
- Livredningsudstyr opstilles i sommerhalvåret på udvalgte strande.

- Toiletterne rengøres minimum 1 gang dagligt i badesæsonen.

Strandrensning

Strandrensning af kommunens strande.

Sandflugt

Bekæmpelse af sandflugt.

Sektor Byggeri og Ejendomme

Grundlag for budget 2017 og historik

Sektor byggeri og ejendomme indeholder tre serviceområder, lejeadministration, bygningsvedligeholdelse og ældre- og plejeboliger. Nettobudgettet er fastsat til -23,897 mio. kr., hvilket skyldes huslejeindtægterne på sektor ældre- og plejeboliger.

En opgave for det tekniske område er at drifte kommunale bygninger, foretage bygherrerådgivning, energirådgivning mm. Derudover administreres kommunale ældre- og plejeboliger, erhvervs- og jordlejemål, badehuse mm.

	2017	2018	2019	2020
Byggeri og Ejendomme	-23,897	-23,897	-23,897	-23,897
421 Lejeadministrationen	3,642	3,642	3,642	3,642
01 Fælles formål	0,078	0,078	0,078	0,078
02 Boligformål	0,000	0,000	0,000	0,000
03 Erhvervsformål	0,007	0,007	0,007	0,007
04 Offentlige formål	-0,129	-0,129	-0,129	-0,129
05 Ubestemte formål	-1,541	-1,541	-1,541	-1,541
10 Fælles formål	1,179	1,179	1,179	1,179
11 Beboelse	-0,047	-0,047	-0,047	-0,047
12 Erhvervsejendomme	1,549	1,549	1,549	1,549
13 Andre faste ejendomme	2,733	2,733	2,733	2,733
20 Grønne områder og naturpladser	-0,142	-0,142	-0,142	-0,142
31 Busdrift	-0,045	-0,045	-0,045	-0,045
422 Bygningsvedligeholdelse	0,000	0,000	0,000	0,000
423 Ældre- og plejeboliger	-27,538	-27,538	-27,538	-27,538

Serviceområde Lejeadministrationen

Opgaven er:

- Rådgivning om vedligeholdelse af samtlige kommunale ejendomme.
- Bygherrerådgivningsfunktionen ved alt kommunalt byggeri.
- Bygherrekontakten til eksterne parter.
- Projektering af mindre byggerier inkl. byggeledelse og tilsyn.
- Energirådgivning for alle kommunale institutioner mv.
- Ejendomsforvaltning med administration af ældreboliger, plejeboliger, udlejning af andre bygninger og jordarealer m.v.
- Byggesagsbehandling.
- Landzoneadministration.
- Administration af ejendomsdata, herunder BBR-registeret m.m.

Fælles formål

Over kontoen betales administrationsbidrag.

Erhvervsformål

Betaling af ejendomsskatter.

Offentlige formål

Udleje af bygninger.

Ubestemte formål

Bortforpagtning af kommunale arealer, bl.a. jord til landsbrugsformål.

Fælles formål

Løn til pedel, abonnemeter og konsulentbistand. Der er bl.a. lavet aftale med lokale servicefirmaer omkring vedligeholdelse af bygninger, samt vintertjeneste mm.

Beboelse

Udleje af ejendomme/boliger til private.

Erhvervsjendomme

Leje/leasing af erhvervsjendomme til erhvervsdrivende, bl.a. Hirtshals Transport Center, som leases af KommuneLeasing. Derudover administreres ejerforeningerne vedr. Hjørring Rådhus, Femhøje samt Park Vendia over dette område.

Andre faste ejendomme

Cathrinegården, Bispecenteret og andre lejemål. Boligerne sorterer juridisk under Almenlejeloven.

Grønne områder og naturpladser

Udlejning og administration af kolonihaver.

Busdrift

Udleje af bygningerne på bus- og rutebilstationer.

Serviceområde Bygningsvedligeholdelse

Bygningsvedligeholdelsen skal sikre, at bygningens "klimaskærm" er tæt og sund, funktionen af bygningens forsyningsinstallationer og at indeklimaet er tilfredsstillende. Der er i 2017 ikke afsat budget til formålet, men arbejdet fortsætter og finansieres af overført mindreforbrug fra tidligere år.

Serviceområde Ældre- og plejeboliger

Administration af kommunens ældre- og plejeboliger, som juridisk sorterer under Almenlejeloven. Dette betyder, at der skal være balance mellem udgifter og den opkrævede husleje for det enkelte center.

Arbejdet med kommunens ældreboliger sker ud fra de lovfastsatte bestemmelser omkring huslejevilkår, bygningsstand mm. Dette bl.a. for at sikre, at lejemålene fremstår moderne og indbydende.

Sektor Natur og Miljø

Grundlag for budget 2017 og historik

Sektor natur og miljø indeholder blot det samme serviceniveau, hvor hele nettobudgettet på 11,965 mio. kr. er placeret. Budgettet vil blive justeret i forbindelse med vedtagelsen af de budgetbesparelser, som der er arbejdet med.

Dette område varetager opgaver inden for klima, natur- og miljølovgivning.

Opgaverne løses i et helhedsorienteret perspektiv og i tæt samarbejde med de mange aktører der berøres, når der løses opgaver i henhold til naturbeskyttelsesloven og vandløbsloven. Målet er at skabe de bedst mulige forhold for alle der bruger naturen.

I 2017 vil der især være fokus på naturpolitik, naturmødet, naturpark og naturskole.

	2017	2018	2019	2020
Natur og Miljø	11,965	11,965	11,965	11,965
50 Naturforvaltningsprojekter	0,987	0,987	0,987	0,987
51 Natura 2000	0,464	0,464	0,464	0,464
54 Sandflugt	1,196	1,196	1,196	1,196
70 Fælles formål, regulativer mm.	1,782	1,782	1,782	1,782
80 Fælles formål inden for vand og jord	3,917	3,917	3,917	3,917
81 Jordforurening	-0,002	-0,002	-0,002	-0,002
089020 Bæredygtig udvikling	1,400	1,400	1,400	1,400
089030 Erhverv	0,266	0,266	0,266	0,266
089040 Vand og Jord, indsatsplaner mm.	1,954	1,954	1,954	1,954

Opgaven er:

- Beskyttet natur (administration og registrering af arealer omfattet af Naturbeskyttelseslovens § 3)
- Natura 2000 (udarbejdelse af Natura 2000 handleplaner, pleje, sagsbehandling)
- Anlæg af søer (tilladelser til etablering og oprensning af søer)
- Offentlighedens adgang til naturen (nedlæggelse af veje, færdselsret, Naturbeskyttelseslovens § 26)
- Fredninger (deltagelse i fredningssager og besigtigelser med Fredningsnævnet)
- Beskyttet diger (museumsloven)
- Vandløbsregulativer
- Vandløbsadministration
- Vandløbsrestaureringer
- Tilsyn og godkendelse af dambrug
- Udarbejdelse af Vandplaner
- Projekter i forhold til Vandplaner

Naturforvaltningsprojekter

Udgifter til administration, naturpleje i samarbejde med private og grøn guide. Den grønne guide tilbyder miljøundervisning for børnehavebørn og folkeskoleelever med fokus på bæredygtighed.

Natura 2000

Fra 2016 skal handleplanerne for Natura 200-områderne, som følge af Habitatdirektivet, udmøntes. Dette arbejde fortsætter i 2017.

Faktuelle oplysninger:

- 10.760 ha beskyttet natur (§ 3 i Naturbeskyttelsesloven)
- 1.680 ha Natura 2000 fordelt på 5 landudpegninger
- Over 10.000 ha Natura 2000 fordelt på tre marine udpegninger
- 1.887 ha fredede arealer (natur-, kultur- eller udsigtsfredninger) fordelt på 42 fredninger
- 538 km offentlige vandløb
- Mange tusinde km private vandløb

Sandflugt

Sandfodring ved Lønstrup – der er indgået aftale med Kystdirektoratet om en udgiftsdeling på 50% til hver.

Opgaven er:

- Sandfodring ved årlig tilførsel af ca. 30.000 m³ sand

Faktuelle oplysninger:

- 1.100 meter kyststrækning med skråningsbeskyttelse
- 10 bølgebrydere og 2 høfder

Vandløbsregulativer

Myndighedsopgaver iht. Vandløbsloven. P.t. er der 160 vandløbsregulativer i Hjørring Kommune. Der arbejdes på at gøre regulativerne overskuelige og tidssvarende.

Fælles formål

Fælles formål dækker over båndlagte udgifter til administration, Miljøportal, IT, rådgivning samt miljøvagten.






Jordforurening

Myndighedsopgaver på jordforureningssager og ift. jordflytninger.

Øvrig planlægning, undersøgelser, tilsyn m.v.

Bæredygtig udvikling – Grundlaget for arbejdet er den klima- og bæredygtighedsplanen, som Byrådet vedtog i december 2010.

Bæredygtighed handler om at finde den smarte fællesnævner mellem et hensyn til miljø, mennesker og økonomi. Der er fokus på:

-  At understøtte flere vindmøller i kommunen
-  Grøn omstilling af fjernvarmeværker, hvor mange har planer om solvarmeanlæg
-  Et biogasanlæg i Vrå
-  Energirådgivning og energirigtigt byggeri
-  Elbiler og at udvikle et marked for gas til transport

Netværk for virksomheder

Siden 2013 har Hjørring Kommune, i samarbejde med Aalborg Kommune, drevet Netværk for Bæredygtig Erhvervsudvikling. Deltagere i netværket er virksomheder, som ønsker at arbejde med bæredygtighed, som en del af deres forretningsudvikling. På nuværende tidspunkt er der 30 medlemsvirksomheder fra Hjørring Kommune.

I 2016 er netværket udvidet til at dække hele Nordjylland, og i de nærmeste år arbejdes der på at få opbygget en organisation i de nye kommuner, som kan understøtte virksomhedernes bæredygtighedsarbejde.

Opgaven er:

- Udmøntning af de 33 handlinger, der er beskrevet i Energipakken.
- At udmønte Klima- og Bæredygtighedsplanen i konkrete handlinger.
- Udvikle Netværk for bæredygtig erhvervsudvikling
- At informere borgerne om energiforbrug og affald
- At reducere kommunens Globale Fodaftrek

Faktuelle oplysninger:

Hjørring Kommunes Klima- og Bæredygtighedshandlingsplan blev i december 2010 godkendt i Byrådet.

- Handlingsplanen indeholder ca. 40 initiativer, som samlet set vil sikre, at Hjørring Kommunes Globale Fodspor bliver reduceret.
- Handlingerne er grupperet inden for følgende områder:
 - Energiplanlægning
 - Energirigtigt byggeri
 - Bæredygtigt forbrug
 - Transport
 - Affald
- Globale Spor projektet finansieres via en driftsbevilling på 0,885 mio. kr. i 2017.

Erhverv – opgaverne består primært i at udarbejde miljøtilladelser/ miljøgodkendelser og udføre regelmæssige og akutte miljøtilsyn.

På dette område arbejdes der med miljøbeskyttelse på Virksomheder og Landbrug. Udviklingen af det dialogbaserede tilsyn vil fortsætte, da forhåndsdialog og medinddragelse af virksomhederne bidrager til de gode løsninger. I 2017 vil de digitale løsninger på miljøområdet blive prioriteret højt i forventningen om, at det vil bidrage til en endnu højere serviceoplevelse hos vores virksomheder.

Hvad er opgaven:

- Tilsyn med industri- og håndværksvirksomheders, landbrugs og pelsdyrfarmes miljøforhold
- Miljøtilladelse og miljøgodkendelse af industri- og håndværksvirksomheders, landbrug og pelsdyrfarme til etablering, udvidelse og ændringer af produktion, bygninger og anlæg
- Udledningstilladelser til virksomheder til offentlig kloak og havn
- Administration af affald og farligt affald på industri- og håndværksområdet

- Behandling af div. klagesager over lugt, røg, støj og møg
- Vejledning af producenter om regler og ansøgninger
- Partner i udviklingsprojekter vedrørende virksomheder og landbrugs produktionsvilkår og rammebetingelser

Faktuelle oplysninger, ca.:

- 100 godkendelsespligtige virksomheder (industri og håndværk)
- 300 andre virksomheder, der skal have regelmæssigt tilsyn
- 105 autoværksteder, der skal have regelmæssigt tilsyn
- Knap 93.000 ha i kommunen er landbrugsareal (70 % af hele arealet)
- 3.000 ejendomme med landbrugspligt, heraf ca. 900 med erhvervsmæssigt husdyrhold
- 430 husdyrbrug med 3 - 75 DyreEnheder (DE) (miljøtilladelse)
- 325 husdyrbrug over 75 DE (miljøgodkendelse)
- 125 pelsdyrfarme (heraf 120 over 25 DE, miljøgodkendelse)

Vand og jord – myndighedsopgaver på drikkevand/grundvandsområdet. Der udarbejdes indsatsplaner for grundvandet.

Som myndighed følges vandet:

- ☼ når det regner bliver noget til overfladevand som sikres langsom afledning så vi ikke får oversvømmelser
- ☼ noget siver ned i jorden og bliver til grundvand, der ikke må forurennes
- ☼ noget af dette bliver til det drikkevand vi har i hanerne
- ☼ fra håndvasken og toilettet bliver det til spildevand som pumpes og renses og ledes ud i vandløb og havet. Her sikres at det er så rent, at vi kan bade i det (både i havet og svømmehallen) uden at blive syge.

Opgaven er:

- Godkendelse og tilsyn med vandforsyningsanlæg
- Vandforsyningsplanlægning
- Udarbejdelse og udmøntning af indsatsplaner (drikkevand)
- Spildevandsplanlægning
- Udmøntning af klimatilpasningsplan
- Påbud om spildevandsrensning i det åbne land
- Påbud om separering på egen grund
- Myndighed vedr. tømningsordning
- Godkendelse af nedsivningsanlæg m.v.
- Udledningstilladelser til recipient
- Administration af badevand, herunder det nye badevandsflag
- Opsporing af kilder der påvirker badevandskvaliteten
- Tilsyn og godkendelse af svømmebade
- Administration i forbindelse med bjørneklobekæmpelse
- Godkendelse af jordvarmeanlæg
- Tilsyn og godkendelse af dambrug
- Påmindelse om forældede olietanke
- Modtagelse af anmeldelser om jordflytninger
- Bistår Regionen med jordforureningskortlægning
- Tilladelser efter Jordforureningsloven og Miljøbeskyttelsesloven
- Tilladelser til genanvendelse
- Kontaktled til Regionen i forhold til råstofsager

Faktuelle oplysninger:

- 32 almene vandværker og 5 ikke-almene vandværker
- Ca. 700 enkeltvandsforsyninger
- Ca. 140 anlæg til markvanding
- 9 renseanlæg med bassiner, overløbsbygværker, pumpestationer og kloakledninger
- Ca. 450 udledningstilladelser
- Ca. 9.000 ejendomme som ikke udleder spildevand til kloaksystemet
- Ca. 150 årlige tilladelser til etablering af nedsivningsanlæg
- Ca. 56 km strand med 12 stationer med badevandsflag
- 18 offentlige svømmebade med 36 bassiner
- Ca. 12.000 olietanke heraf ca. 330 større end 6.000 Liter.
- 60 - 70 årlige tilladelser til etablering af jordvarmeanlæg
- Ca. 65 % af kommunens byarealer er områdeklassificerede, hvilket betyder at jord fra disse områder inden en evt. flytning skal undersøges nærmere for forurening
- Ca. 100 anmeldte jordflytninger årligt
- 8.555 registrerede forurenede grunde, heraf 3.679 uafklarede

Vandplaner: For at nå målet sat i EU's vandrammedirektiv, vedtaget i 2000, er der udpeget 388 indsatser i Hjørring Kommune.

Vandhandleplanen omfatter:

- Fjernelse af spærringer: 209 stk.
- Frilægning af rørlagte vandløb: 12 km vandløb
- Vandløbsrestaurering på 55 km vandløb
- Ændret vandløbsvedligeholdelse på 167 km vandløb
- Indsats mod okker i 9 km vandløb

Sektor Landdistrikter

Grundlag for budget 2017 og historik

Sektor landdistrikter indeholder blot det samme serviceniveau, hvor hele nettobudgettet på 1,674 mio. kr. er placeret. Budgettet gør det muligt for udvalget og Byrådet at støtte initiativer i områdebyerne, lokalbyerne samt landsbyerne – konkret skal Hjørring Kommune være med til at understøtte metværk *mellem* lokalområderne og landdistriktets *samspil med* kommunen.

Landdistriktsområdet varetager opgaver inden for landdistriktsudvikling og udvikling i kommunens fire mindste områdebyer (Tårs, Vrå, Sindal og Løkken), primært ved at understøtte borgerprojekter, gennemføre forskønnelsesprojekter og udviklingsprojekter generelt.

Det overordnede mål med indsatsen er at styrke og videreudvikle levende, attraktive og bæredygtige lokalsamfund.

	2017	2018	2019	2020
Landdistrikter	1,674	1,674	1,674	1,674
560 Matchningsmidler	0,979	0,979	0,979	0,979
561 Drift af projekter samt tilskud til landsbyer og lokalby	0,515	0,515	0,515	0,515
562 Landsbyforum og lokalområder	0,103	0,103	0,103	0,103
563 Ramme til udviklingsaktiviteter	0,076	0,076	0,076	0,076

Matchningsmidler

Budgetbeløbet anvendes til medfinansiering af udviklingsprojekter i landdistriktet.

Drift af projekter samt tilskud til landsbyer og lokalbyer

Budgetbeløbet anvendes til årligt tilskud til landsbyer og lokalbyer. Tilskuddet udbetales til forenings-samvirker, landsbyråd eller lignende paraplyorganisationer, der dækker et helt lokalområde. Beløbet skal bidrage til at dække områdernes udgifter til drift og administration.

Der er desuden en vedligeholdelsespulje til Landsbyforum, hvor der kan søges om støtte til specifikke vedligeholdelsesopgaver.

Pulje til Landsbyforum og lokalområder

Budgetbeløbet anvendes til drift og udvikling i forhold til Landsbyforums funktion og anvendes primært til udgifter til kurser, konferencer, møder, foredrag og anden administration.

Ramme til udviklingsaktiviteter

Midlerne anvendes til udviklingsaktiviteter på opgaveområdet. Beløbet målrettes implementering af Strategi for udvikling i landdistriktet, og kan desuden anvendes til inddragelsesaktiviteter mv.